

Схема расположения границ публичного сервитута

для размещения объекта

ВЛ 10кВ №908 ПС Е9 и 12 КТП

(наименование объекта землеустройства)







План границ объекта землеустройства



Масштаб 1:5000

Лист 1 из 2

Используемые условные знаки и обозначения:

	- обозначение характерной точки границы устанавливаемой охранной зоны		- граница устанавливаемой охранной зоны
	- границы земельных участков, попадающих в охранную зону		- наименование населенного пункта
	- граница кадастрового квартала		
	- номер кадастрового квартала		

**Схема расположения границ публичного сервитута
для размещения объекта
ВЛ 10кВ №908 ПС Е9 и 12 КТП**

Каталог координат		
Площадь зоны публичного сервитута		
Обозначение характерных точек границ	Координаты, м	
	X	Y
1	2	3
1	330977.02	2256641.03
2	330978.75	2256645.62
3	330983.64	2256661.39
4	330964.47	2256667.09
5	330960.74	2256654.54
6	330930.76	2256668.91
7	330886.61	2256691.11
8	330871.86	2256718.52
9	330872.09	2256738.90
10	330848.00	2256739.18
11	330847.72	2256715.40
12	330850.85	2256715.36
13	330863.70	2256691.48
14	330700.59	2256668.03
15	330639.46	2256660.00
16	330584.46	2256651.09
17	330538.82	2256644.23
18	330490.93	2256637.28
19	330422.60	2256536.58
20	330346.45	2256519.51
21	330285.79	2256506.16
22	330282.47	2256554.70
23	330277.00	2256643.94
24	330278.45	2256644.01
25	330277.32	2256667.69
26	330253.14	2256666.53
27	330254.27	2256642.85
28	330257.02	2256642.99
29	330260.08	2256591.49
30	330264.98	2256515.10
31	330266.09	2256501.77
32	330215.89	2256490.40
33	330157.06	2256476.80
34	330098.81	2256463.96
35	329930.79	2256440.05
36	329893.36	2256434.54
37	329891.78	2256442.32
38	329869.19	2256437.73
39	329870.64	2256430.61
40	329813.59	2256419.42
41	329746.28	2256406.55
42	329689.19	2256394.83
43	329664.82	2256389.92
44	329591.88	2256654.68
45	329572.09	2256727.38
46	329553.21	2256795.78
47	329536.37	2256855.58
48	329572.98	2256879.35
49	329588.28	2256883.78
50	329581.86	2256905.92
51	329559.58	2256899.46
52	329560.79	2256895.28
53	329530.74	2256875.77
54	329515.41	2256931.03
55	329510.27	2256995.90
56	329509.50	2257050.22
57	329654.88	2257054.42
58	329744.10	2257055.67
59	329826.48	2257057.55
60	329910.90	2257060.02
61	329952.98	2257060.88
62	329957.08	2257028.40
63	329963.15	2256972.65
64	329958.97	2256972.04
65	329962.42	2256948.71
66	329965.74	2256949.20
67	329970.06	2256910.23
68	329959.40	2256896.14
69	329958.88	2256887.85
70	329955.99	2256887.60
71	329958.06	2256863.81
72	329981.68	2256865.86
73	329979.62	2256889.65
74	329990.82	2256904.51
75	329976.94	2257030.74
76	329973.08	2257061.35
77	330508.65	2257073.18
78	330512.63	2257068.50
79	330509.02	2256981.08
80	330505.71	2256966.21
81	330525.23	2256961.86
82	330528.94	2256978.48
83	330532.93	2257075.48
84	330517.75	2257093.38
85	330053.15	2257083.43
86	329970.57	2257081.29
87	329910.40	2257080.02
88	329825.96	2257077.55
89	329743.74	2257075.67
90	329654.46	2257074.42
МСК-61		

Каталог координат		
Площадь зоны публичного сервитута		
Обозначение характерных точек границ	Координаты, м	
	X	Y
1	2	3
91	329597.46	2257072.78
92	329597.34	2257077.57
93	329601.25	2257097.10
94	329578.23	2257101.70
95	329573.65	2257078.82
96	329577.32	2257078.09
97	329577.47	2257072.22
98	329489.22	2257069.62
99	329490.29	2256994.96
100	329495.63	2256927.53
101	329533.95	2256790.40
102	329647.99	2256375.67
103	329662.83	2256319.56
104	329675.45	2256274.77
105	329672.09	2256272.17
106	329686.30	2256253.83
107	329704.99	2256268.31
108	329694.08	2256282.40
109	329682.13	2256324.82
110	329670.03	2256370.56
111	329750.16	2256386.93
112	329817.39	2256399.78
113	329885.92	2256413.23
114	329933.65	2256420.25
115	329979.44	2256426.78
116	329981.68	2256403.92
117	329988.23	2256348.11
118	329993.56	2256291.86
119	329998.77	2256243.84
120	329997.27	2256244.30
121	329990.62	2256222.37
122	330003.28	2256218.53
123	330008.46	2256207.20
124	330024.97	2256098.48
125	330036.18	2256026.51
126	330057.02	2255880.30
127	330076.81	2255883.12
128	330055.96	2256029.45
129	330029.86	2256199.56
130	330067.80	2256197.87
131	330115.72	2256182.66
132	330121.77	2256201.72
133	330071.34	2256217.73
134	330024.69	2256219.81
135	330020.18	2256231.94
136	330013.46	2256293.88
137	330008.11	2256350.21
138	330001.56	2256406.06
139	329999.26	2256429.61
140	330045.40	2256436.35
141	330102.35	2256444.26
142	330161.46	2256457.30
143	330220.35	2256470.90
144	330278.96	2256484.18
145	330350.79	2256499.99
146	330434.70	2256518.80
147	330502.51	2256618.76
148	330541.74	2256624.45
149	330587.54	2256631.33
150	330642.36	2256640.20
151	330703.31	2256648.21
152	330821.13	2256665.26
153	330876.57	2256673.10
154	330883.27	2256670.40
155	330876.57	2256671.00
156	330877.89	2256598.61
157	330880.25	2256533.12
158	330880.97	2256485.48
159	330681.76	2256492.72
160	330621.08	2256494.59
161	330558.16	2256478.24
162	330485.90	2256459.71
163	330486.33	2256447.11
164	330484.78	2256447.26
165	330482.35	2256423.23
166	330507.74	2256420.67
167	330510.23	2256445.31
168	330623.34	2256474.51
169	330681.08	2256472.74
170	330805.80	2256468.09
171	330867.52	2256466.06
172	330901.29	2256464.54
173	330900.25	2256533.64
174	330897.89	2256599.15
175	330896.97	2256649.10
176	330923.46	2256646.74
177	330973.99	2256623.13
178	330981.40	2256638.99
МСК-61		